



Жер участогун мөөнөтсүз  
(мөөнөтү көрсөтүлбөгөн)  
пайдалануу укугу жөнүндө

**МАМЛЕКЕТТИК АКТ  
ГОСУДАРСТВЕННЫЙ АКТ**

о праве бессрочного (без указания срока)  
пользования земельным участком

сериясы:

серия Б № 031347



5

Ушул акт планда көрсөтүлгөн аянты 1.0 га

жер участогу(на) 2019 - жылдын 28- январындагы № 26

Бишкек шаарынын мэриясынын токтомунун

(укук берүүчү документтин аталышы, номери, күнү)

негизинде ушул жерди мөөнөтсүз (мөөнөтү көрсөтүлбөгөн) пайдалануу укугу

Бишкек

райондук (шаардык)

жергиликтүү каттоо органында, кыймылсыз мүлккө болгон укуктардын

бирдиктүү мамлекеттик реестринде 2019 - жылдын "18" 02

№ 2019 д 5241 менен катталган жана

(жер пайдалануучунун аталышы)

"Бишкек шаарынын мэриясынын Муниципалдык мүлк башкармалыгы" мекемесине

"№65 экология- экономикалык лицейи" мекемеси үчүн

(максаттык багыты жана категориясы)

мөөнөтсүз (мөөнөтү көрсөтүлбөгөн) пайдаланууга берилгендигин аныктайт.

Настоящим актом подтверждается, что земельный(е) участок(и), указанный(е) в плане, площадью 1.0 га

из них \_\_\_\_\_

на основании постановления мэрии г. Бишкек от 28-января 2019 года № 26

(наименование, номер и дата правоустанавливающего документа)

зарегистрированного "18" 02 2019 года за № 2019 д 5241

в Едином государственном реестре прав на недвижимое имущество в местном регистрационном органе Бишкек

района (города) предоставлены \_\_\_\_\_

(наименование землепользователя)

учреждению "Управление муниципального имущества мэрии г. Бишкек"

в бессрочное (без указания срока) пользование, для (под) \_\_\_\_\_

под учреждение "Эколого-экономический лицей №65"

(целевое назначение и категория)


Участоктордун пландагы номери Номера участков в плане	Идентификациялык номери Идентификационный номер	Жайгашкан жери (дареги) Место расположения (адрес)
	1-03-07-0040-0510	ул. Гоголя, 59

Чектештердин баяндамасы:  
Описание смежеств:

от А до Б	участок
от Б до В	участок
от В до Г	ул. Калинина
от Г до А	ул. Гоголя

Кергиликтүү каттоо  
органдын аткаруучусу

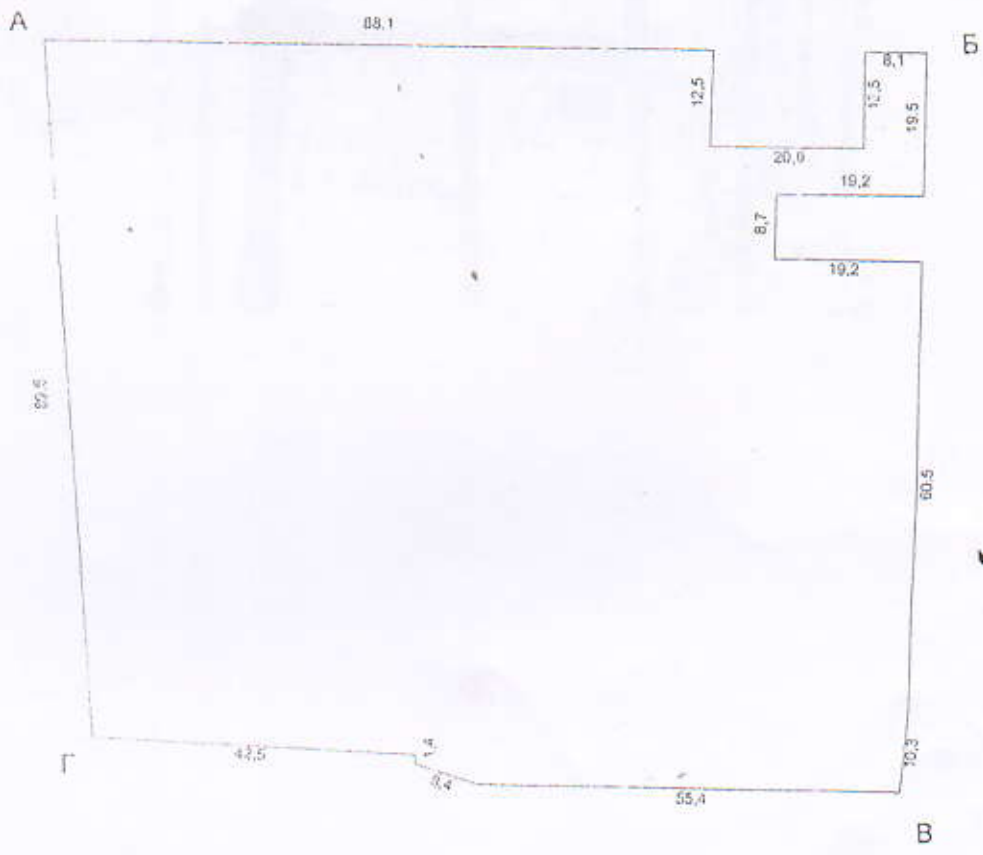
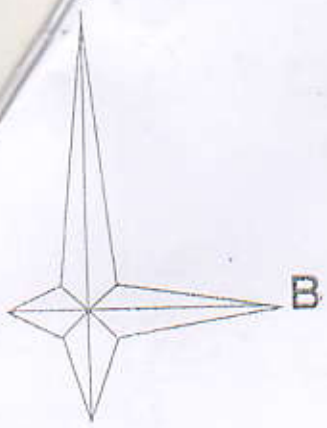
исполнитель местного  
регистрационного органа

Омуров А   
(аты - жөнү, колу) (Ф.И.О., подпись)



сериясы  
серия **Б** № **031347**

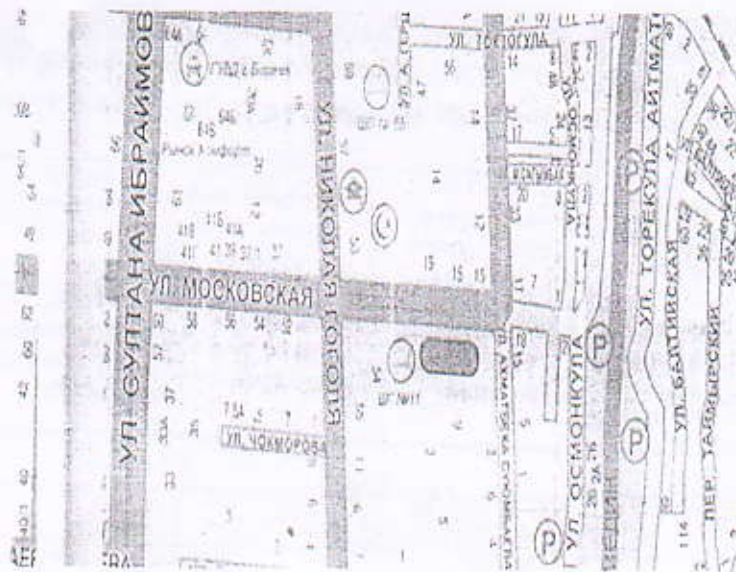
Жер участогунун  
ПЛАНЫ  
ПЛАН  
земельного участка



Масштабы 1000  
Масштаб 1: \_\_\_\_\_



Жер участогун байлаштыруу  
Привязка земельного участка  
(кырдаалдык планы) (ситуационный план)



Кергиликтүү каттоо  
органдын аткаруучусу  
исполнитель местного  
регистрационного органа

Омуров А

(аты - жөнү, колу) (Ф.И.О., подпись)



Handwritten mark resembling the number '2'.

Азаттыктын идентификациялык номери  
Идентификационный номер участка

1-03-07-0040-0510

Жер участкасына менчик укугун чектөө  
Ограничение права собственности на земельный участок

№	Чектөөнүн түрү	Чектөөгө документ	Чектөө укугунун катталга күнү	Каттоочунун аты - жөнү, колу	Чектөө токтотулгандыгы жөнүндөгү документ	Чектөө токтотулган күнү	Каттоочунун аты - жөнү жана колу
№	Вид ограничения	Документ на ограничение	Дата регистрации ограничения права	Ф.И.О. и подпись регистратора	Документ о прекращении ограничения	Дата прекращения ограничения	Ф.И.О. и подпись регистратора



Бул мамлекеттик акт эки нускада түзүлдү: анын биринчи нускасы жер частогунун пайдалануучусунда, экинчи нускасы \_\_\_\_\_

Бишкек

райондук (шаардык) жергиликтуу каттоо органында сакталат.

Настоящий государственный акт составлен в двух экземплярах: первый экземпляр находится у собственника земельного участка, второй - хранится в местном регистрационном органе \_\_\_\_\_

Бишкек

района (города).

Жергиликтүү каттоо  
органдын жетекчиси

Руководитель местного  
регистрационного органа

Берикбаев Б. Ж.

(аты-жөнү, колу) (Ф.И.О., подпись)



Гүзүлгөн күнү.

Дата составления "18" 02 2019, -жыл  
года

